



1. BEHEERPLAN 2007-2017 DE TOEKOMST VAN PARK SORGHVLIET

DE ORGANISATIE HEET U WELKOM

Het dagelijks beheer van het rijksmonument Park Sorghvliet is in handen van het Rijksvastgoedbedrijf. De drijvende kracht achter het park is het team van mensen dat het dagelijks onderhoud en beheer verzorgt en al 27 jaar met ziel en zaligheid wordt geleid door uw aanspreekpunt en parkbeheerder dhr. Erik Evers.



PARKBEHEERDER/
BEWONER DIENSTWONING
Erik Evers



TOEZICHTHOUDER/
BEWONER DIENSTWONING
Tiny Evers



TOEZICHTHOUDER/
MEDEWERKER BOSBEHEER
Hetty Mos



PROJECTMANAGER
Liene Meijeringh



STEDENBOUWKUNDIGE
Danny Nelemans

PARK SORGHVLIET HERBERGT VELE NATUURSCHATTEN EN IS EEN OASE VAN RUST, MIDDEN IN EEN DRUKKE STAD. EEN BIJZONDERE PLEK, MET EEN GROOT CULTUURHISTORISCHE WAARDE. DE IMPORTANTIE VAN HET BELANG VAN DIT GECULTIVEERDE STUKJE NEDERLAND STAAT BUITEN KIJF. ONDERSCHREVEN DOOR ALLE VRIENDEN VAN HET PARK.

DE KERNWAARDEN VAN PARK SORGHVLIET

Park Sorghvliet, van origine een buitenplaats, heeft door de tijd flink wat transformaties ondergaan. De aanleg begon als een overwinning op de woeste natuur. Het park zoals we dat nu kennen, een ommuurde oase van rust, was vroeger een onderdeel van een veel groter geheel. Bij de aanleg kende het park nog een Franse landschapsstijl met lange zichtassen en terrassen, nadien is het getransformeerd naar een Engels landschapstype met meanderende structuren. Na een aanzienlijke periode waarin de natuur zijn gang heeft mogen gaan, is de tijd nu aangebroken dat de KERNWAARDEN niet verloren gaan en waar mogelijk weer kunnen worden versterkt. De kans bestaat namelijk dat ze anders niet meer in die hoedanigheid herkenbaar zullen zijn.

De KERNWAARDEN in Park Sorghvliet zijn zowel bouwkundig als natuurlijk van aard en dragen anno 2014 gelukkig nog bij aan de unieke uitstraling van het Park. Hoofddoelstelling van het beheerplan is gericht op de instandhouding van alle aanwezige waarden, alsmede versterken van het natuur- en cultuurhistorische belang. De kernkwaliteit van het park wordt gevormd door de aanwezigheid van de volgende KERNWAARDEN:



BUITENPLAATS SORGHVLIET

I. NATUURLIJKE(KERNWAARDEN)



- flora & fauna
- zeldzame stinzenplanten
- duurzame bomenpopulatie

II. CULTUUR(KERNWAARDEN)



- behoud parkmuur/bruggen
- herstel van het Sterrenbos
- herstel Laan v. Sorghvliet
- reconstructie Parnassusberg
- het Catshuis

III. LANDSCHAP(KERNWAARDEN)



- inpassing Haagse Beek
- behoud Aarden wallen
- positie park in de wijk versterken

IV. RECREATIEVE(KERNWAARDEN)



- bewaken van de rust
- behoud exclusiviteit toegang

DE VITALITEIT VAN BOVENSTAANDE KERNWAARDEN VAN HET PARK ZIJN EEN ESSENTIEEL ONDERDEEL VOOR HET BEHOUD EN DE TOEKOMST VAN HET EEUWENOUDE, GROENE RIJKSMONUMENT.

2A. OPGAVE 2015 CULTUUR(KERNWAARDEN)

DOEL VAN DE HERSTELWERKZAAMHEDEN

Het uiteindelijke doel is het voortbestaan van het monument Park Sorghvliet, dat in 2010 is aangewezen als Rijksmonument.

De parkmuur verkeert in matige tot redelijke staat, waarbij vooral de bovenste delen van de muur in slechte staat verkeren. Op twee locaties is een verzakking van de parkmuur geconstateerd, met schade aan de parkmuur tot gevolg. Veel van de schade valt meteen in het oog, maar na zorgvuldig onderzoek wordt ook alle niet direct zichtbare schade verholpen. Om de monumentale waarde voor de toekomst te behouden is het noodzakelijk om de tuinmuur te restaureren.

De herstelwerkzaamheden richten zich echter niet alleen op de bouwkundige parkmuur. Ook de landschappelijke context en de beplanting rondom de muur bepalen voor een groot deel de monumentale waarde. Door de ruimte rondom de muur zo goed mogelijk in te richten, is de muur voor de toekomst gewaarborgd tegen schade en ontstaan er kansen voor zeldzame en kernversterkende beplanting. Zo wordt voor de restauratie gebruikt gemaakt van een kalkmortel, als bestaand, zodat muurplanten zich kunnen wortelen.

In het kader van goed beheerschap van het monument is het herstel en gericht ingrijpen in de cultuurlandschappelijke waarde in en om Park Sorghvliet van groot belang.




scheefstand & scheurvorming



aangetaste rollaag



zorgvuldig radaronderzoek geeft inzicht in interne aantasting



CULTUURHISTORISCHE ELEMENTEN DIE ZULLEN WORDEN HERSTELD IN 2015



2B. OPGAVE 2015 LANDSCHAPS(KERNWAARDEN)

DOEL VAN DE HERSTELWERKZAAMHEDEN

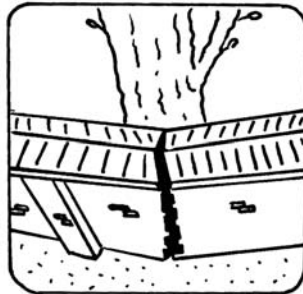
Het restauratie- en herstelplan gaat uit van een verbeteringsperiode van 7 jaar. Dit is een belangrijk wegingscriterium voor het herstel van de monumentale waarde. Bij de inventarisatie van de herstelwerkzaamheden zijn 94 bomen aangewezen die mogelijk in aanmerking kwamen voor een definitieve kapaanvraag. Al deze bomen zijn op basis van onderstaande 4 criteria zorgvuldig geïnventariseerd om tot een gedegen oordeel te kunnen komen.

Na uitvoerig overleg en onderzoek op de te kappen bomen is overeengekomen dat volstaan kan worden met het kappen van 18 bomen, die allen in de onderstaande categorie 1 of 2 vallen. Deze bomen vormen een veiligheidsrisico of tasten de monumentale muur rond Sorghvliet aan. De kap van de overige bomen is niet noodzakelijk voor het behoud en herstel van de muur. In de definitieve aanvraag zijn alleen de bomen die in aanmerking komen voor categorie 1 & 2 opgenomen. De overige bomen worden in de toekomst goed gemonitord.



1| URGENTE VEILIGHEID

De meest urgente reden is het collectieve veiligheidsbelang. Een aantal van de in de vergunning aangevraagde bomen zijn een direct gevaar voor mens, dier en monument. Deze bomen hebben aantoonbare mechanische gebreken (oneveredige holtes, slechte groeivorm en/of een bovenliggend wortelstelsel), waardoor vast is gesteld dat kap urgent is.




2| AANTASTING MUUR

Indien een boom directe schade aan de muur heeft veroorzaakt is het van belang deze ongewenste situatie zo snel mogelijk te verhelpen. Van belang is de muur te waarborgen tegen directe schade als gevolg van aanleunende stammen of opdrukken/optrekkende wortelpakketten.



3| PREVENTIEVE KAP

Met de herstelwerkzaamheden is een periode van 7 jaar voorzien. Het volgende criterium om een boom aan te merken voor kap is dan ook gebaseerd op deze tijdsperiode. Indien er een reële kans is op aantasting binnen een termijn van 7 jaar, is kap van de desbetreffende boom gewenst. Elk jaar zal er zorgvuldig worden gemonitord.



4| DÜNNINGSMAATREGEEL

De afgelopen tientallen jaren is er niet of nauwelijks gedund in de betreffende groenstroken. Gevolg is dat de meeste bomen erg dicht op elkaar staan en veel bomen elkaar verdringen. Door planmatige dunning is het mogelijk een gezonde tweede etage te creëren. In de toekomst gaan wij in gesprek met de gemeente als grondeigenaar om te bepalen hoe we de strook buiten de parkmuur en Park Sorghvliet nog beter in de wijk kunnen positioneren.





2C. OPGAVE 2015 LANDSCHAPS(KERNWAARDEN)

BESTAANDE SITUATIE

Vanaf de aangrenzende wegen is de parkmuur van Park Sorghvliet op dit moment nauwelijks te ervaren. Het beeld wordt gedomineerd door een dicht bomendek en dichte onderbeplanting. In feite is er op dit moment te weinig onderscheid met de direct aangrenzende Scheveningse bosjes.

WENSBEELD NA HERSTEL VERSTERKEN KERNWAARDEN

Door de beplanting tot aan de muur aanzienlijk te verdunnen, ontstaat er een veel interessanter en contrasterender beeld met de omgeving. Het gecultiveerde karakter van het monument Park Sorghvliet krijgt hiermee nieuw elan. Uiteraard is er wel ruimte voor kleinschalige kernversterkende onderbeplanting.



VERGUNDE BOMEN DIE PLAATS MAKEN VOOR NIEUWE AANWAS

- boomnummer
- boom aanvraag in definitieve kapvergunning
- boom met mogelijke nest pas kappen na vervolgonderzoek

